

**Сельское расселение в Тверском уезде XVI в. по данным писцовых описаний (на примере волостей Шестка и Суземье)**

**Кутаков Сергей Сергеевич**

*Студент*

*Тверской государственны университет, Исторический факультет, Тверь, Россия*

*E-mail: k\_sergei\_s@mail.ru*

Писцовые материалы являются важным историко-географическим источником, позволяющим реконструировать различные аспекты сельского расселения и освоения территории Московского государства. Отдельные аспекты исторической географии Тверского Верхневолжья разрабатывались, начиная со второй половины XIX в. [3; 7; 9; 10; 11; 12; 13].

Предметом исследования является система сельского расселения в Тверском уезде XVI в. В задачи работы входили: 1) локализация структурных элементов расселения (населённые пункты, административные границы, культовые объекты и др.); 2) выявление закономерностей в развитии системы сельского расселения, основных факторов и векторов ее развития.

Основными источниками послужили писцовые описания Тверского уезда XVI в. [14]: писцовая книга 1539/40 г., дозорная книга 1551-54 гг., и писцовая книга 1580 г. Использовались также картографические источники XVIII-XXI вв. [2; 6; 16; 19; 20]. Локализация населенных пунктов производилась с использованием методики М.В. Витова [5], успешно примененной на материалах других территорий Руси [1; 4; 15; 17; 18]. В ходе работы была создана географическая информационная система на платформе Quantum GIS, и база данных исторических местностей в MS Access.

Максимальное количество топонимов упоминает дозорная книга 1551-54 гг. В соответствии с материалом, содержащимся в ней, мы имеем дело с 842 населенными местностями (из них 493 находятся в Суземье и 349 – в Шестке) и 67 ненаселенными (пустошами, селищами, пожнями и т.п.). Волость Суземье представляется более населенной, чем Шестка. Суземье обширнее по своей территории и находится на более благоприятных для ведения сельского хозяйства землях. В дозорной книге 1551-54 гг. нет данных о количестве дворов в поселениях. Однако такая информация есть в писцовой книге 1539/40 г. В соответствии с ней деревни в Тверском уезде – сельские поселения, содержащие 1-4 двора. Наиболее распространены однодворные деревни (48,93%). Наиболее крупные сельские поселения – села и сельца.

Произведена более точная локализация границ волостей Суземье и Шестка (рис. 1). Выявлена взаимосвязь характера административных границ с природно-географическими факторами (рис. 2, 3). Интересные выводы о характере административных границ и формировании территории волостей позволяет сделать привлечение естественнонаучных данных. На территории волости Шестка зафиксировано преобладание дерново-подзолистых почв в сочетании с дерново-подзолистыми глееватыми почвами. Обращает на себя внимание тот факт, что граница между волостью Шестка Тверского уезда и Иворовской волостью Старицкого уезда совпадает с границей между дерново-подзолистыми почвами в сочетании дерново-подзолистыми глееватыми, с одной стороны, и дерново-подзолистыми, с другой (рис. 2). Восточная граница волости Суземье

лежит в месте прохождения Калининской гряды, в то время как основная часть территории волости находится в низине (рис. 3). Проведенное исследование показывает, что в формировании исторических территорий и границ волостей Шестка и Суземье XVI в., возможно, участвовали природно-географические факторы, в том числе, границы между различными типами почв, реки, болота и возвышенности. Это позволяет предположить, что характер административных границ и территории волостей Шестка и Суземье XVI в. восходят к более раннему периоду, поскольку их территории связаны с определенными ландшафтными зонами.

Сделаны наблюдения за размещением дорог, храмов, монастырей и различных категорий землевладений: поместных, вотчинных, владычных, монастырских, черных (рис. 4, 5, 6, 7). Разновременные писцовые описания позволяют проследить движение землевладения, в том числе раздачу дворцовых и черных земель в поместья. Проведена локализация упоминаемых в источниках храмов и монастырей, сделаны наблюдения за их размещением. Большинство храмов располагались во владычных, монастырских и вотчинных землях (рис. 8).

### **Источники и литература**

1. Андрияшев А.М. Материалы для исторической географии Новгородской земли. Ч.1. Списки селений. М., 1913. Ч.2. Карты погостов. М., 1914.
2. Атлас Тверской области. Масштаб 1:100000. Тверь, 2007.
3. Богданов С.В. Новгородская дорога на участке Волок (Ламский) – Торжок // Новгород и Новгородская земля. История и археология. Великий Новгород, 2006. Вып. 20.
4. Витов М.В. Историко-географические очерки Заонежья XVI-XVII вв.: из истории сельских поселений. М., 1962.
5. Витов М.В. Приемы составления карт поселений XV – XVII вв. по данным писцовых и переписных книг (на примере Шунгского погоста Обонежской пятины) // Проблемы источниковедения. Т. V. М., 1956. С. 231 – 264.
6. ГАТО. Ф. 862. Оп. 26.
7. Готье Ю. В. Замосковный край в XVII веке. Опыт исследования по истории экономического быта Московской Руси. М., 1906.
8. Готье Ю.В. Материалы по исторической географии Московской Руси. Замосковные уезды и входившие в их состав станы и волости по писцовым и переписным книгам XVII столетия. М., 1906.
9. Дегтярев А.Я. Русская деревня в XV – XVII веках. Очерки истории сельского расселения. Л., 1980.
10. Кобозев Ю.А. Сухопутные дороги Тверских земель по письменным источникам XV – XVII вв. // Тверь, Тверская земля и сопредельные территории в эпоху средневековья. Вып. 3. Тверь, 1999. С.184 – 199.

11. Кунгурцева С.А. Топография и хронология средневековых сельских поселений у деревни Избрижье // Из архива тверских историков Вып. 6. Тверь, 2006. С. 143 – 149.
12. Лаппо И.И. Тверской уезд в XVI веке. Его население и виды земельного владения. М., 1893.
13. Малыгин П.Д. Тверь и Новоторжско-Волоцкие земли в XII-XIII вв. // Становление европейского средневекового города. М., 1989. С. 149-151.
14. Писцовые материалы Тверского уезда XVI века / под ред. А.В. Антонова. М., 2005.
15. Селин А.А. Историческая география Новгородской земли в XVI – XVIII вв.: Новгородский и Ладожский уезды Водской пятины. СПб., 2003.
16. Топографический межевой атлас Тверской губернии, составленный в 1848 и 1849 гг. членами межевого корпуса и топографии военного ведомства под наблюдением ген.-майора Менде. М., 1853.
17. Фролов А.А., Пиотух Н.В. Исторический атлас Деревской пятины Новгородской земли XV в. СПб., 2008.
18. Чернов С. З. Волок Ламский в XIV – первой половине XVI в.: Структуры землевладения и формирование военно-служилой корпорации // Акты Московской Руси: Микрорегиональные исследования. М., 1998. Т. 2.
19. Образовательный геопортал Тверского государственного университета: <http://geoportal.tver>

### **Иллюстрации**

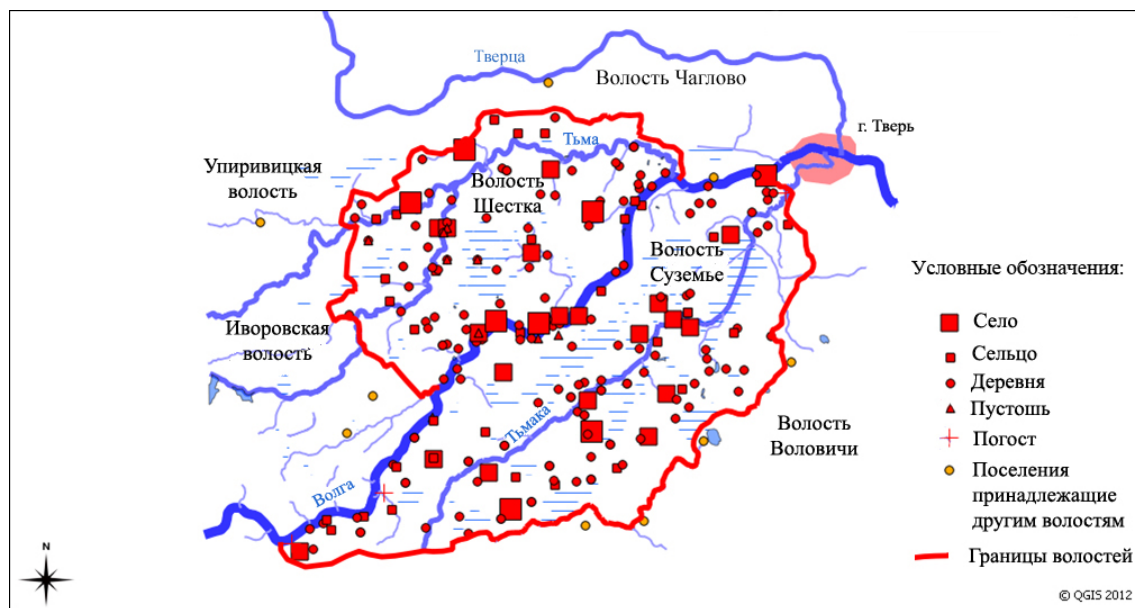


Рис. 1: Все локализованные населенные пункты и границы волостей (по писцовым материалам XVI в.)

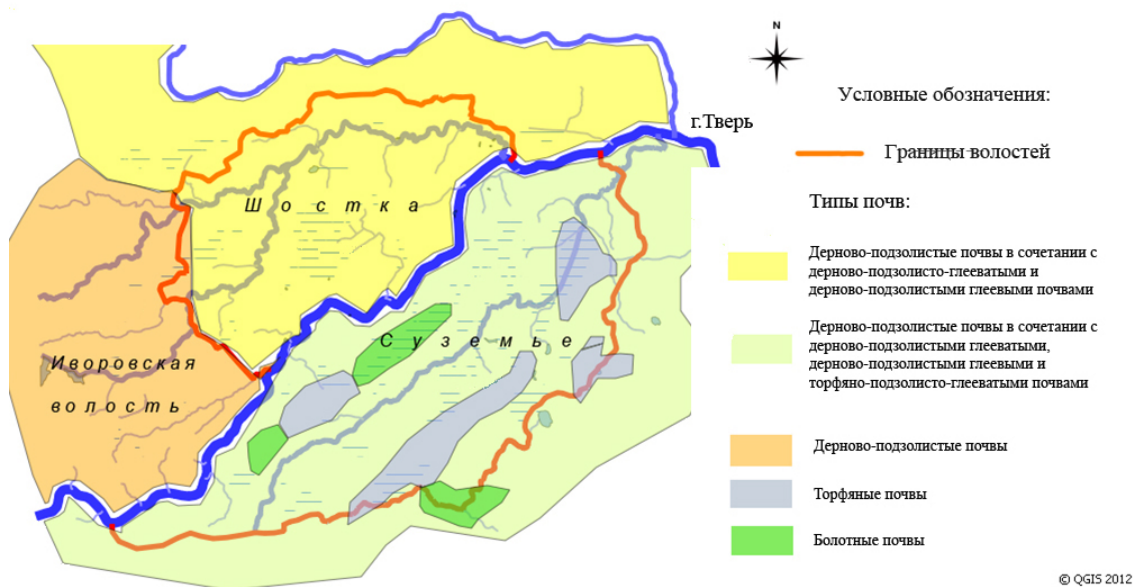


Рис. 2: Границы волостей и типы почв



Рис. 3: Границы волостей и рельеф местности

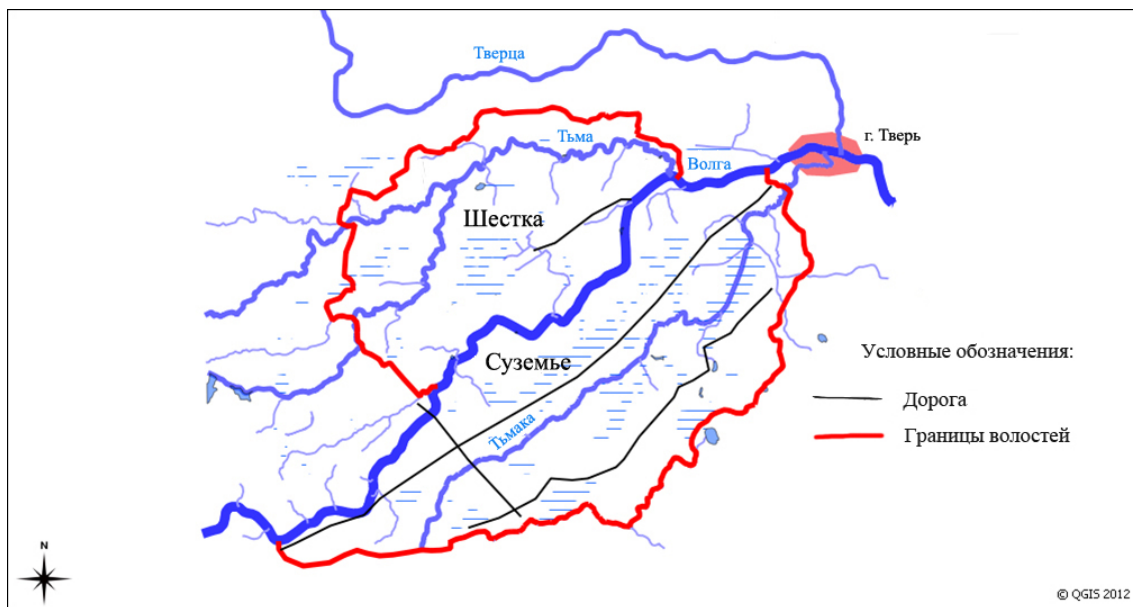


Рис. 4: Реконструкция дорог

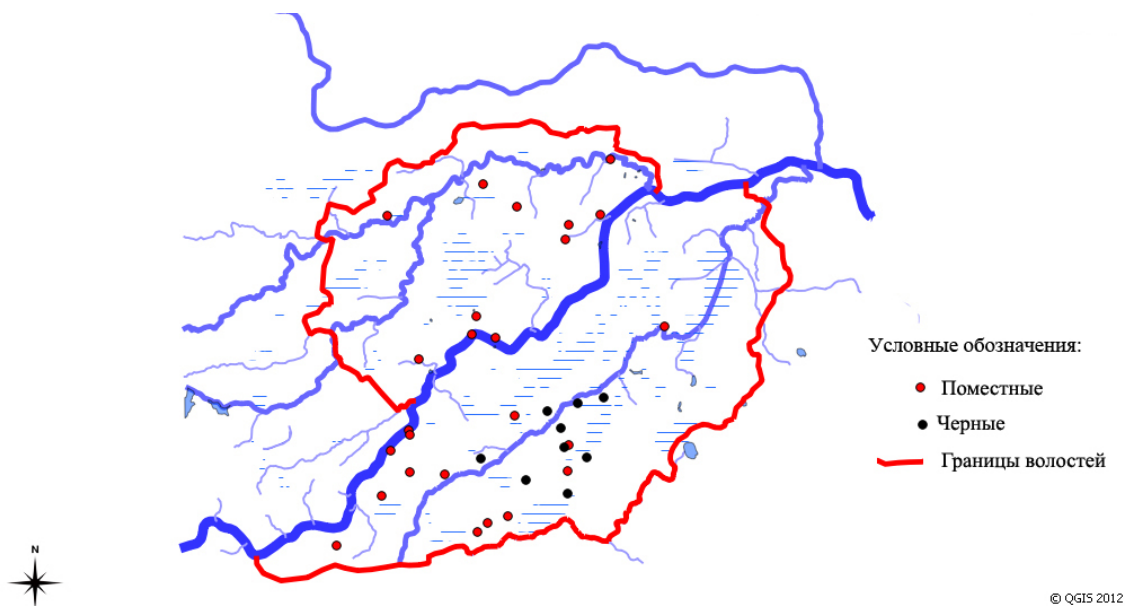


Рис. 5: Распределение населенных пунктов по владельцам (по писцовой книге 1539-40 г.)

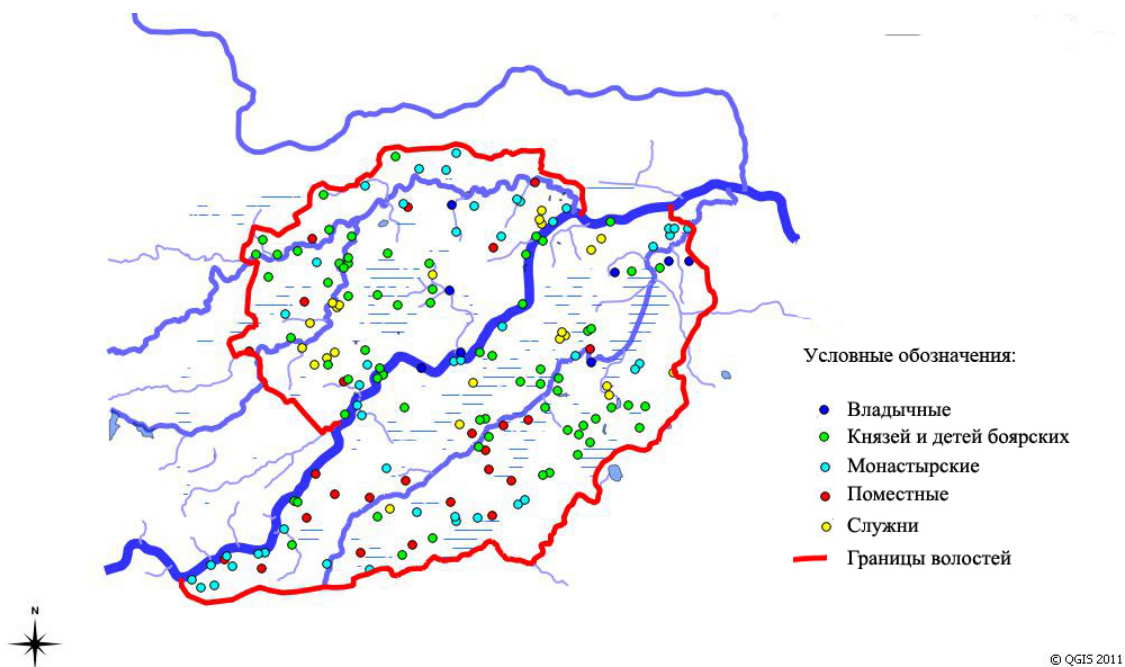


Рис. 6: Распределение населенных пунктов по владельцам (по дозорной книге 1551-54 гг.)

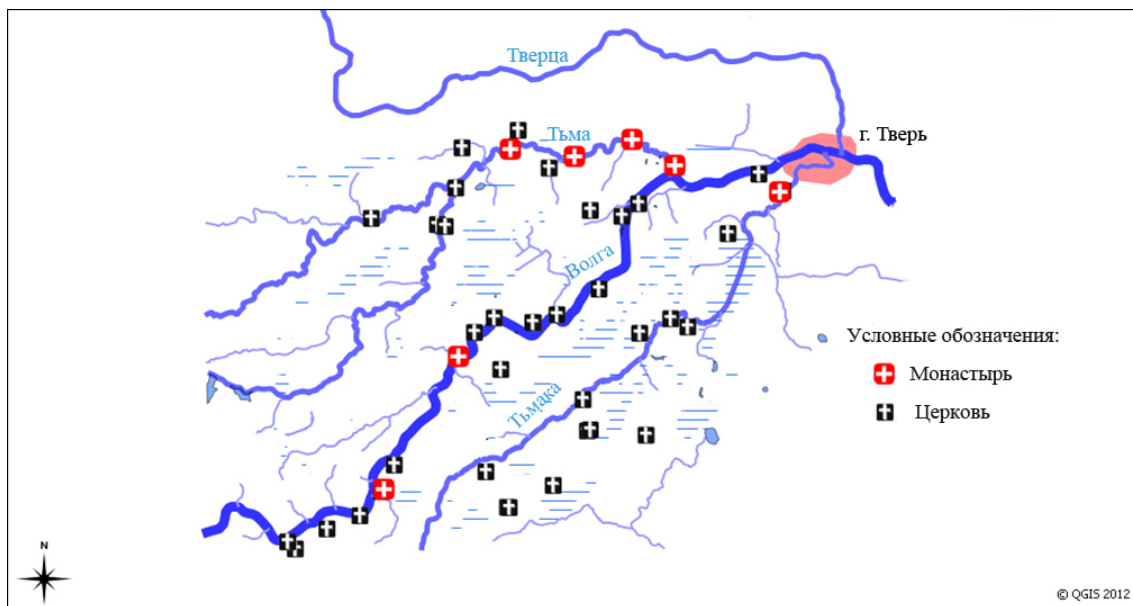


Рис. 7: Храмы и монастыри на территории волостей Шестка и Суземье (по писцовым описаниям XVI в.)

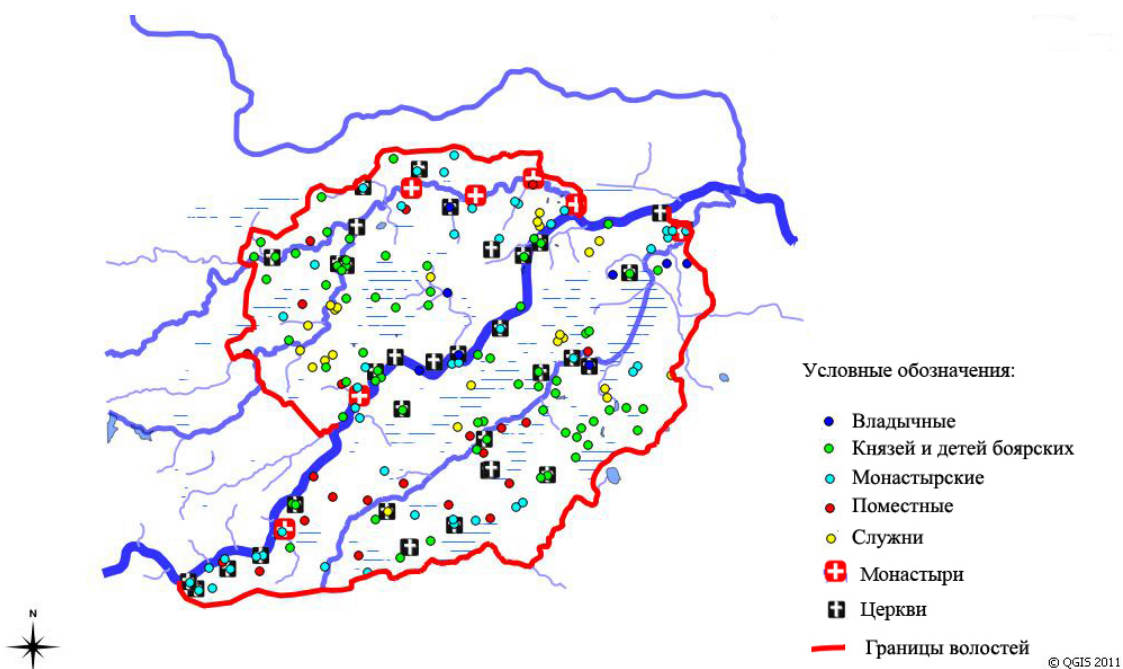


Рис. 8: Храмы и категории владельцев поселений в которых они находятся